



*Aizraujošs ceļojums
piļu un muižu parkos*

*Zemgale
Ziemeļlietuva*

Dodies aizraujošā ceļojumā piļu un muižu parkos!

Parks sargā floras un faunas daudzveidību, vēsturisku notikumu liecības, kā arī kalpo kā vieta, kur izglītoties, atpūsties un iedvesmoties. Izstrādātais tūrisma maršruts "Aizraujošs ceļojums piļu un muižu parkos" ir nebijusi iespēja doties dabā, lai iepazītu kultūrvēsturisko mantojumu – pilis, muižas un to parkus – visos četros gadalaikos.

Vairumam parku veidošanas pirmsākumi atzīmēti ar 18. un 19. gadsimtu, tādējādi lielākā to daļa ir tā laika arhitektoniski māksliniecisko filozofiju nesēji – angļu ainavu parki, bet maršrutā atradīsiet arī romantisma stila parkus, baroka un renesanses stila dārzus, kā arī parkus, kuru veidošanās pirmsākumi meklējami krietni pirms 18. gadsimta. Mūsdienās parki sevī glabā gadsimtiem ilgi lolotas vērtības – dižkokus, unikālas koku sugas un ainavas, kā arī retu un neparastu augu un dzīvnieku dzīvotnes.

Kopumā brošūrā ir ietverti 55 piļu un muižu parki, kas iekļauti trīs maršrutos un aptver Zemgales (Latvija), kā arī Šauļu un Paņežes reģionus (Lietuvā). Papildus izveidoti piedāvājumi piecām dažādām mērķgrupām – trīs paaudžu ceļotājiem, senioriem, aktīvās atpūtas cienītājiem un ārpus sezonas ceļotājiem. Tāpat izstrādāts arī atpazīstamāko objektu maršruts. Detalizēta informācija pieejama skrejlapās "Piļu un muižu parki ģimenes lokā", "Piļu un muižu parki cilvēku vārdos un stāstos", "Meklējot redzami neredzamo mantojumu piļu un muižu parkos", "Piļu un muižu parki visos gadalaikos", "Atpazīstamākie piļu un muižu parki". Piedāvājumi izveidoti, izceļot katrai mērķgrupai saistošākos objektus un papildinot tos ar vērtīgu informāciju. Kā papildinājumu šai brošūrai meklējiet arī Drauga karti, kas sniegs priekšrocības aizrautīgākajiem ceļotājiem, ietverot īpašus piedāvājumus deviņos parkos, piemēram, iespēju tos apmeklēt bezmaksas gida pavadībā. Plašāka informācija par piedāvājumiem pieejama www.zemgale.lv.

Parks ir cilvēka pieskāriena virzīts dabas dārgums, kam nepieciešamas apzinātas rūpes un ieguldīts darbs. "Aizraujošs ceļojums piļu un muižu parkos" ir pirmais solis, lai apzinātu, novērtētu un dažkārt no jauna atklātu iespējas, ko sniedz parka apmeklējums. Maršrutā apkopotie piļu un muižu parki ir tikai daļa no iepriekš minētajā teritorijā esošajiem parkiem.

Unikalitāte slēpjas daudzveidībā – piedāvājam iepazīt un iemīlēt izcilus apsaimniekošanas paraugus, parku organisku iekļaušanos pilsētvidē, kā arī neskartas un nedaudz mežonīgas dabas klātbūtni.

Parks ir vienots veselums, kas aicina ikvienu apmeklētāju, kurš gatavs apstāties ikdienas steigā, plašāk atvērt acis, saredzēt un ieklausīties. Aicinām izbaudīt dabas un kultūras varenību, dodoties tūrisma maršruta "Aizraujošs ceļojums piļu un muižu parkos" piedzīvojumā!

Pirmais maršruts

- | | | |
|----------------------------------|-------------------------------|------------------------------|
| 1 Jelgavas pils parks | 9 Kuršēnu muižas parks | 17 Zaļenieku muižas parks |
| 2 Uzvaras parks (Villa Medem) | 10 Pakevis muižas parks | 18 Abgunstes muižas parks |
| 3 Dobeles pils parks | 11 Kelmēs muižas parks | 19 Vilces muižas parks |
| 4 Zebrenes (Reņģes) muižas parks | 12 Kurtuvēnu muižas parks | 20 Elejas muižas parks |
| 5 Vecauces pils parks | 13 Bubiju muižas parks | 21 Lielplatones muižas parks |
| 6 Bēnes muižas parks | 14 Blankenfeldes muižas parks | 22 Kroņvirčavas muižas parks |
| 7 Žagares muižas parks | 15 Mežmuižas pils parks | |
| 8 Paragiju muižas parks | 16 Pālena muižas parks | |



Otrais maršruts

- 23 Teteles (Tetelmindes) muižas parks
- 24 Staļģenes muižas parks
- 25 Mežotnes pilskalns
- 26 Mazmežotnes muižas parks
- 27 Rundāles pils parks
- 28 Svitenes muižas parks
- 29 Pakrojas muižas parks
- 30 Pakiršīnu muižas parks
- 31 Baisogālas muižas parks
- 32 Burbišķu muižas parks
- 33 Puziņiškis muižas parks
- 34 Jonišķeļu muižas parks
- 35 Astravas muižas parks
- 36 Ānes-Mēmeles muižas parks
- 37 Bruknas muižas parks
- 38 Bauskas pils ar parku
- 39 Mežotnes pils parks
- 40 Iecavas parka apbūve ar parku

Trešais maršruts

- 41 Kokneses muižas parks un pilsdrupas
- 42 Vecbebru muižas parks
- 43 Odziens pils parks
- 44 Marinzejas muižas parks
- 45 Kena muižas parks
- 46 Zasas muižas parks
- 47 Asares muižas parks
- 48 Gārsenes pils parks
- 49 Ilzenbergas muižas parks
- 50 Rokišķu muižas parks
- 51 Salu muižas parks
- 52 Adomines muižas parks
- 53 Ērberģes muižas parks
- 54 Vigantes muižas parks
- 55 Skrīveru dendroloģiskais parks



Atdzīvini piļu un muižu parkus!



Sameklē *Google Play* vai *App Store* mobilo lietotni *Overly* un bez maksas lejupielādē lietotni savā viedtālrunī vai planšetē.



Atrodi brošūrā četrus piļu un muižu parka plānus – Kokneses muižas parka un pilsdrupu, Elejas muižas parka, Pakrojas muižas parka un Rokišķu muižas parka plānu.



Noskenē un atdzīvini lappusi, turot ierīci virs attēla. Uzdāvini sev iespēju uzzināt un izbaudīt vairāk!

Apzīmējumi

- | | | | |
|--|-------------------------------|--|----------------------------------|
| | Maksas (parks) | | Piknika vieta |
| | Bezmaksas (parks) | | Ēdināšanas pakalpojumi |
| | Maksas (muiža/pils) | | Viesu nams/viesnīca/apartamenti |
| | Bezmaksas (muiža/pils) | | Velo noma |
| | Parkā pieejams gids: | | Zirgu izjādes |
| | Latviešu valodā | | Parks pieejams ar mājdzīvniekiem |
| | Lietuviešu valodā | | Pieejamas izglītības programmas |
| | Angļu valodā | | Pieejamas degustācijas |
| | Vācu valodā | | Telpu noma |
| | Krievu valodā | | Iesakām: |
| | Franču valodā | | Trīs paudžu ceļotāji |
| | Stāvlaukums | | Seniori |
| | Parkā pieejama tualete | | Aktīvie ceļotāji |
| | Rotaļu/āra aktivitāšu laukums | | Ārpus sezonas apmeklētāji |
| | Telšu vieta | | |

Trešais maršruts

41



Kokneses muižas parks un pilsdrupas

Adrese Koknese, Kokneses novads,
Latvija

GPS 56.644811, 25.426378

Mājaslapa www.visitkoknese.lv

Tālrūnis +371 29275412

Parka platība 17,98 ha

*Parka veidošanās
laiks un stils* 20. gs. sākums
Angļu ainavu parks

*Vēsturiskie
īpašnieki* Lēvenšternu dzimta (īpašumā
no 1780. līdz 1920. gadam)

Parka pieejamība Brīvi pieejams


*Muižas
pieejamība* Muižas Jaunā pils
sabombardēta 1915. gadā
un vairs nav atjaunota.
No ārpuses apskatāma
kādreizējā muižas pār-
valdnieka māja un muižas
laukakmeņu mūra klētis


Tuvākais TIC Kokneses Tūrisma
informācijas centrs
+371 29275412
+371 65161296
www.visitkoknese.lv


Koknese ir vēsturiskiem notikumiem bagāta vieta – parks sevi glabā vairāku gadsimtu noslēpumus, vienuviet sargājot gan Kokneses muižas ansambli no 19.–20. gadsimta mijas, gan viduslaiku pilsdrupas no 13. gadsimta. Parka teritorijā esošā Kokneses viduslaiku pils pamesta pēc tās uzspridzināšanas 1701. gadā. Līdz mūsdienām saglabājušās un ir apskatāmas pils drupas. Netālu no viduslaiku mūra pils drupām 18. gadsimtā sāka veidoties jauns muižas centrs. Par muižas īpašnieku 1780. gadā kļuva Oto fon Lēvenšterns (*Carl Otto von Löwenstern*, 1755–1833), kura dzimtas rokās muiža un parks palika līdz agrārreformai 1920. gadā.

Parks veidots 1900. gadā kā muižas ansambļa zaļā rota, bet mūsdienu ceļotāju tas vedina mirkli apstāties, lai baudītu visskaistākās dabas gleznas, ūdens tuvumu un senatnes mantojumu. Te vērojams neaizmirstams skaistums, sākot ar dabas atmošanos pavasarī, saules piepildītām ainavām vasarā, līdz pat rudens košajām krāsu spēlēm kokos un sarmas klātiem, sniegotiem skatiem ziemā. Parks atrodas divu upju – Daugavas un Pērses – sateces vietā. Te ir vienīgā vieta Latvijā, kur apskatāms Pērses ūdenskrituma atveids, kura oriģināls palicis upes dziļēs. Lielākā daļa koku ir vairāk nekā 130 gadus veci.

3 iemesli, kāpēc apmeklēt:

 Daugavas un Pērses satekas ainava ar Kokneses viduslaiku pilsdrupām un parku ir Latvijas ainavu dārgums Zemgalē

 Iespēja sajust viduslaiku garu Kokneses viduslaiku pilsdrupās ar Moku kambara apmeklējumu un izzinošām ekskursijām

 Parka dabas takas atklāj brīnišķīgus koka tēlniecības darbus un senas vēsturiskas liecības




Kokneses muižas parka un pilsdrupu plāns



Noskenē un atdzīvini šo lappusi!

600 overly

- | | | |
|--|---------------------------------------|--|
| 1 Estrāde | 8 Jāņa vārti | 15 Čuguna lielgabals |
| 2 Brāļu kapi | 9 Koka skulptūra "Mūžībai" | 16 Pērses ūdenskrituma atveids |
| 3 Kokneses viduslaiku pilsdrupas | 10 Kokneses muižas Jaunās pils drupas | 17 Kokneses muižas ansamblis |
| 4 Laivu piestātne "Kokneses viduslaiku pilsdrupas" | 11 Koka skulptūra "Pūce" | 18 Koka skulptūra "Sams" |
| 5 Zviedru laika riņķa krusti un čuguna lielgabali | 12 Koka skulptūra "Auguma mēritājs" | 19 Tēlnieka V. Jākobsona veidotā strūklaka "Fauna galva" |
| 6 Tējas namiņš – lapene | 13 Šūpoles | 20 Koka skulptūra "Pils tornis" |
| 7 Piemiņas akmens "Pērses meitene" | 14 Velna pagrabiņš | 21 Koka skulptūra ar latvju zīmēm |





Vecbebru muižas parks

Adrese Vecbebri, Bebru pagasts,
Kokneses novads, Latvija

GPS 56.722781, 25.482358

Mājaslapa www.visitkoknese.lv

Tālrunis +371 28662275

Parka platība 4,2 ha

*Parka veidošanās
laiks un stils* 19. gs. pirmā puse
Angļu ainavu parks

*Vēsturiskie
īpašnieki* Kronstierna dzimta (īpašumā no
17. gs. sākuma līdz 1690. gadam),
Vilkenu dzimta (īpašumā no 1690. līdz
1868. gadam), Heinrihs Pēteris Rušmanis
(īpašumā no 1868. līdz 1869. gadam),
Aleksandrs fon Meijendorfs (īpašumā
no 1871. līdz 1922. gadam)

Parka pieejamība Brīvi pieejams




Muižas pieejamība Pieejams apskates objekts.
Nepieciešama iepriekšēja pieteikšanās

Tuvākais TIC Kokneses Tūrisma informācijas centrs
+371 29275412, +371 65161296
www.visitkoknese.lv



Ievēribas vērtā ir Vecbebru muiža, kuras dzīvojamā ēka 19. gadsimta otrajā pusē celta klasicisma stilā. Muiža 1905. gadā tika nodedzināta, bet vēlāk to atjaunoja ievērojamā arhitekta V. Bokslafa (*Wilhelm Ludwig Nikolai Bockslaff*, 1858–1945) vadībā. Atjaunojot muižu, tai izbūvēts rīzalīts, kas ir izteiksmīgs jūgendstila arhitektūras paraugs. Parks veidots līdz ar muižas būvniecību, bet diemžēl 20. gadsimta trausksmaino notikumu rezultātā tas stipri cietis un šobrīd pamazām tiek kopts un atjaunots. Tā ir lieliska vieta nesteidzīgām, mierīgām pastaigām un dabas baudīšanai – varenā muižas ēka ir skaists papildinājums parkam, ko novērtēs ainavu baudītāji.

3 iemesli, kāpēc apmeklēt:

-  Nesteidzīgu pastaigu vieta gadalaiku baudīšanai
-  Muižas ēka ir vērtīgs arhitektūras paraugs
-  Muižas parkā saglabāts un joprojām jūtams dabas pirmatnīgums, kas īpaši izceļas naksnīgās pastaigās laternu gaismā





Odzienas pils parks

Adrese "Zemgaļi", Odziena,
Vietalvas pagasts,
Pļaviņu novads, Latvija

GPS 56.712222, 25.685833

Mājaslapa www.odzienasmuiža.lv

Tālrunīs +371 20533333

Parka platība 3,1 ha

**Parka veidošanās
laiks un stils** 19. gs. otrā puse
Brīva plānojuma parks

**Vēsturiskie
īpašnieki** Brimmeru dzimta (īpašumā no
1745. līdz 1920. gadam)


Parka pieejamība Brīvi pieejams


Pils pieejamība Pieejams apskates objekts
(muižas teritorijā darbojas
viesu nams). Nepieciešama
iepriekšēja pieteikšanās

Tuvākais TIC Pļaviņu Tūrisma
informācijas centrs
+371 22000981
www.pļavinunovads.lv

Odzienas pils un parks piedzīvojis gan labus, gan pavisam grūtus laikus. Odzienas muižas saimnieciskais komplekss bijis ļoti apjomīgs – savulaik tajā ietilpušas pat vairāk nekā 30 dažādas ēkas. Šobrīd pilnībā rekonstruētas trīs – senais krogs, mantu klēts un brūzis. Parks atrodas pilij pieguļošā teritorijā, ietverot diķi, aleju un koku stādījumus. Odzienas muižas parka daļā saskatāms ģeometriskais raksts, kuru veido agrāk cirptu liepu simetriski taisnstūrveida stādījumi un ūdenstilpes. Īpašu burvību vietai piešķir senie muižas diķi ar salīņām un lieli, daudz pieredzējušie muižas koki. Muižas teritorija stipri cietusi 1905. gada nemieros un Pirmajā pasaules karā, turklāt tā ilgstoši netika apsaimniekota. Mūsdienās komplekss piedzīvo savu atdzimšanu – gādīgu saimnieku rokās atkal mirdzēs Odzienas varenība.

3 iemesli, kāpēc apmeklēt:

 1860. gados celtā Odzienas pils uzskatāma par vienu no iespaidīgākajām neogotikas celtnēm Latvijā

 Atjaunotajā brūzi iespējams nobaudīt miestīņu, kas gatavots pēc vēsturiskām alus darīšanas tradīcijām

 Iespēja aizraujoši un aktīvi atpūties muižas parkā





Marinzejas muižas parks

Adrese "Marinzeja", Atašienes pagasts,
Krustpils novads, Latvija

GPS 56.559117, 26.379681

Mājaslapa www.krustpils.lv

Tālrunīs +371 26522932

Parka platība 5,14 ha

**Parka veidošanās
laiks un stils** 19. gs. vidus
Angļu ainavu parks

**Vēsturiskie
īpašnieki** Jozefs Kazimirs Pēteris Mihaels
fon der Borhs (1804–1881)
Teodors fon der Borhs (1869–1955)
Tariels Loriss-Meljohvs (?)




Parka pieejamība Brīvi pieejams

Muižas pieejamība Pieejams apskates objekts. Nepieciešama iepriekšēja pieteikšanās (muižā darbojas skola)

Tuvākais TIC Jēkabpils Tūrisma informācijas centrs
+371 65233822, +371 25905256
www.jekabpils.lv

Brīnišķīgu ainavu skatu pilna un neparastu īpašnieku dzīvesstāstu bagāta ir Marinzejas muiža, ko no 1845. līdz 1847. gadam Marijasa ezera (*Mariensee*) krastā cēlis grāfs Jozefs Kazimirs Pēteris Mihaels fon der Borhs (1804–1881). Marinzejas muižas apbūves centra sākotnējais plānojums ir tipisks vēlinajam klasicisma periodam ar stingri aksiālu kopīgo kompozīciju, kas ievērots arī kopējā parka plānojumā. Šī ir lieliski piemērota vieta klusuma un skaistas dabas baudīšanai – Marinzejas muižas apvidus piesaista ar izcili vērtīgām ainavām, gaismēnu spēli paugurainajā reljefā, meža un ziedošu plāvu smaržu.

3 iemesli, kāpēc apmeklēt:

-  Viena no jaunākajām muižām Latvijas teritorijā
-  Klasicisma arhitektūras stila paraugs
-  Iespēja izmantot ezera krastā piedāvātās atpūtas iespējas





Kena muižas parks

<i>Adrese</i>	Dambja iela 19, Jēkabpils, Latvija
<i>GPS</i>	56.494499, 25.873800
<i>Mājaslapa</i>	www.jekabpils.lv
<i>Tārunis</i>	+371 65233822
<i>Parka platība</i>	4.1 ha
<i>Parka veidošanās laiks un stils</i>	19. gs. nogale Angļu ainavu parks
<i>Vēsturiskie īpašnieki</i>	Alfreds Kens (1853–1917)
<i>Parka pieejamība</i>	Brīvi pieejams
<i>Muižas pieejamība</i>	Apskatāma tikai no ārpusē (muižas ēkā darbojas skola)
<i>Tuvākais TIC</i>	Jēkabpils Tūrisma informācijas centrs +371 65233822, +371 25905256 www.jekabpils.lv



Jēkabpils pilsētas sirdī esošais Kena parks veidojies pēc tam, kad 19. gadsimta 70. gados Alfreds Kens savu liķiera fabriku “Joh. Kenn” pārcēla no Stukmaņiem uz Jēkabpili. Uzņēmums atradās Kena muižā un ik gadu tur saražoja līdz 50 000 pudeļu dažādu liķieru. Pirmajos Latvijas brīvvalsts gados Kena liķieru fabrikas izstrādājumi bijuši nopērkami visos valsts labākajos restorānos un alkohola veikalos.

Kā var nojaust, neparastais parka nosaukums veidojies no muižnieku uzvārda, turklāt tajā joprojām iespējams apskatīt labi saglabājušos muižas ēku, kas dēvēta arī par Balto namu. Muižas īpašniekam esot bijusi īpaša aizraušanās ar koku stādīšanu un parku veidošanu, turklāt tā izstrādē ievērots “3 E” princips – ekoloģisks, ekonomisks un estētisks. Kena parkā pārsvarā sastopamas Latvijā esošas koku un krūmu sugas, padarot parku par brīnišķīgu atpūtas vietu pilsētas viesiem. 2018. gadā tika atjaunota vēsturiskā estrāde, kurā visos laikos notikušas jautras vasaras zaļumballes.

3 iemesli, kāpēc apmeklēt:



Parku sargā valstiska līmeņa dižkoks – Eiropas lapegle



No ārpusē apskatāmas muižas ansambļa ēkas – kungu māja, stallis, šķūnis



Zaļa atpūtas oāze pilsētas centrā ar vērtīgiem apskates objektiem tā apkārtnē





Zasas muižas parks

Adrese Zasa, Zasas pagasts, Jēkabpils novads,
Latvija

GPS 56.292070, 25.975292

Mājaslapa www.jekabpilsnovads.lv

Tālrunīs +371 22335439

Parka platība 23 ha

Parka veidošanās 18. gs.

laiks un stils Angļu ainavu parks

**Vēsturiskie
īpašnieki** Zasu dzimta (īpašumā no 17. gs. līdz
18. gs. vidum), Greigu dzimta (īpašumā
no 18. gs. nogales līdz 20. gs. sākumam)

Parka pieejamība Brīvi pieejams




Muižas pieejamība Muižas centrālā ēka nav saglabājusies,
tā nodedzināta 1905. gada nemieros un
vairs nav atjaunota

**Tuvākais tūrisma
informācijas
sniedzējs** Jēkabpils novada pašvaldības
"Sēlijas prasmju muzejs"
+371 25465787

www.jekabpilsnovads.lv

Leģendām un nostāstiem apvītais Zasas muižas parks aizvedīs aktīvā un romantiskām ainavām piepildītā pastaigā. Gleznainie diķi un tiltiņi, koki un simtgadīga ozolu birzs ir apmeklējuma vērtas bagātības. Parka kompozīcijā ievērotas 18. gadsimta ainavu parka romantiskā virziena iezīmes. Apstādījumos izmantotas vietējās koku sugas, piemēram, baltegles, sudrabvītoli, Veimuta priede un citas dendroloģiskās vērtības. Lakstaugi, kā, piemēram, Sahalīnas sūrene, Lielziedu pulkstenīte un teleksija, izkārtotas lielās grupās. Pēc garās pastaigas viesiem ir iespēja atpūsties un smelties enerģiju "Cukurkalniņa" lapenītē.

3 iemesli, kāpēc apmeklēt:

-  Simtgadīga ozolu birzs
-  Zirgu izjādes romantiskā parka gaisotnē
-  Iespēja nokļūt seno sēļu svētvietā –
lēģenda vēsta, ka šajā vietā pasmeltais
ūdens dziedinot dažādas kaites





Asares muižas parks

Adrese Asare, Aknīstes novads, Latvija

GPS 56.117678, 25.884698

Mājaslapa www.akniste.lv

Tālrunis +371 65237751

Parka platība 6,1 ha

Parka veidošanās laiks un stils 18. gs.
Romantisma stila ainavu parks

Vēsturiskie īpašnieki Veisu dzimta (īpašumā no 1569. līdz 1748. gadam), Grinbergs-Altenbokums (īpašumā no 1748. līdz 1756. gadam), Holtejs (īpašumā no 1756. līdz 1832. gadam), Valteru-Vitenheimu dzimta (īpašumā no 1832. līdz 1920. gadam)

Parka pieejamība Brīvi pieejams

Muižas pieejamība Muiža apskatāma no ārpuses – kungu māja (pils) nodega 1927. gadā un vairs nav atjaunota. Apskatāmas drupas un saimnieciskā apbūve




Tuvākais TIP Aknīstes novada
Tūrisma informācijas punkts
+371 65237751
www.akniste.lv



Neliels romantiskā stila ainavu parks ar dendroloģiskiem stādījumiem ierīkots 18. gadsimtā, kur kompozīcijas centrs ir kungu māja – pils, kas ir viens no agrākajiem neogotikas piemēriem Augšzemē. Pili 1919. gada vasarā atradās Augškurzemes partizānu pulka štābs.

19. gadsimta otrajā pusē parks paplašināts uz baznīcas pusi, daļēji izmantojot vēdekļveida principu – ar laucēm un eksotu koku grupām kulisēs. Tas ievērojams ar to, ka ir viens no trim Latvijas vecajiem parkiem, kura centrālā skatu perspektīva virzīta no pils uz baznīcas torni. Tajā var apskatīt 24 vietējās un 28 introducētās koku un krūmu sugas. Šeit aug tādi eksotiskie koki kā Sibīrijas baltegle, duglāzija, Pensilvānijas osis, Amūras vīnkoks, Švedlera kļava un citas sugas, kā arī divi dižkoki – liepas. Veselības takā var iepazīties ar ārstniecības augu un ziemciešu kolekcijām, kā arī apskatīt muižas apbūvi – 19. gadsimtā celtās ēkas.

3 iemesli, kāpēc apmeklēt:

-  Romantiskā stila ainavu parks ar pilsdrupām
-  Veselības taka un 28 introducētās koku un krūmu sugas
-  Saglabājusies vēsturiskā muižas saimnieciskā apbūve





Gārsenes pils parks

Adrese "Lābieši", Gārsenes pagasts,
Aknīstes novads, Latvija

GPS 56.099400, 25.809800

Mājaslapa www.garsenespils.lv

Tālrunis +371 26367150

Parka platība 11 ha

**Parka veidošanās
laiks un stils** 19. gs.
Angļu ainavu parks

**Vēsturiskie
īpašnieki** Budbergu dzimta (īpašumā
no 1583. līdz 1921. gadam)




Parka pieejamība Pieejams apskates objekts

Pils pieejamība Pieejams apskates objekts

Tuvākais TIP Aknīstes novada
Tūrisma informācijas punkts
+371 26367150
www.akniste.lv

Gārsenes neogotikas stilā celtajā kungu mājā – pili (celta no 1856. līdz 1860. gadam, labais spārns – no 1883. līdz 1885. gadam) līdz 1921. gadam 11 paaudzēs dzīvoja un valdīja Budbergu dzimta. Pils ir atpūtas un tūrisma objekts, kurā var pārņakšņot, rīkot viesības, izstādes un citus pasākumus. Telpā, kurā izvietota pagasta vēstures ekspozīcija, apskatāma unikāla podiņu krāsns (valsts nozīmes mākslas piemineklis), kas mūrēta 19. gadsimtā no baltiem glazētiem podiņiem ar kobaltziliem zīmējumiem. Parks būs lieliska vieta, lai dotos pa baronu pēdām, jo klist nostāsti, ka baronam šī bijusi iemiļota ikvakara pastaigu vieta. Šeit ir iespēja apskatīt unikālus dabas objektus – upes meandrus, Dienvidsusējas senieleju, zemestauku sēņu aleju, dižkokus, dižakmeņus un priedi ar septiņām galotnēm. Tāpat parka viesi var aptaustīt Vistas kāju, palūkoties tālē caur Raganas binokli un apmeklēt radošas darbnīcas vai mākslas plenērus radošajā rezidencē "Debessjums".

3 iemesli, kāpēc apmeklēt:

-  Lielisks arhitektonikas un muižas ansambļa paraugs Latvijā
-  Dabas takā apskatāmi unikāli dabas objekti
-  Iespēja baudīt klusumu un brīnišķīgus dabas skatus





Ilzenbergas muižas parks

Adrese Ilzenbergas ciems 4, Jodupes senūnija,
Rokišķu rajons, Lietuva

GPS 56.159582, 25.524364

Mājaslapa www.ilzenbergas.lt

Tālrunis +370 69644004

Parka platība 14 ha

**Parka veidošanās
laiks un stils** 19. gs. otra puse
Angļu ainavu parks

**Vēsturiskie
īpašnieki** Kerssenbroku dzimta (īpašumā no 1515.
līdz 1616. gadam), V. Heuks (īpašumā
no 1616. līdz 1642. gadam), N. fon Korfs
(īpašumā no 1642. līdz 1653. gadam),
E. fon Zākens (īpašumā no 1653. līdz
1677. gadam), M. E. fon Korfs (īpašumā
no 1677. līdz 1687. gadam), Rutenbergu
dzimta (īpašumā no 1687. līdz
1863. gadam), N. N. Fukss (īpašumā no
1863. līdz 1896. gadam), Dimzu dzimta
(īpašumā no 1896. līdz 1940. gadam)




Parka pieejamība Pieejams apskates objekts

Muižas pieejamība Pieejams apskates objekts

Tuvākais TIC Rokišķu Tūrisma un tradicionālo amatu
informācijas un koordinācijas centrs
+370 45851044, +370 61000610
www.rokiskiotic.lt

Ilzenberga nespēj atstāt vienaldzīgu nevienu tās apmeklētāju. Rakstos minēts, ka muižas pirmsākums datējams jau 1515. gadā. Kā saimnieciskās darbības centrā, Ilzenbergā rosīga dzīve ir pastāvējusi vienmēr. Ainaviskais un rūpīgi koptais 15 hektāru plašais angļu tipa parks aizkustina ikvienu ciemiņu. Acis priecē mākslinieciskās skulptūras un pakalnu nogāzes pie Ilges ezera, kur uz lēģendām apvīto Milestības salu ved Milestības tilts. Ilzenbergas muižas parks kopš 1963. gada ir valsts nozīmes aizsargājams objekts, tajā sastopamas vairāk nekā 23 koku sugas. 2013. gada decembrī lielākais Ilzenbergas muižas parkā augošais ozols pasludināts par valsts aizsargājamu dabas mantojuma objektu. Šī milzeņa stumbra apkārtmērs – 6,3 metri, diametrs – 2 metri, bet augstums – 30,5 metri, vecums – 500 gadi. Brīnišķīga vieta gan atpūtai, gan vērtīgai izklaidei!

3 iemesli, kāpēc apmeklēt:

-  Iespēja izstaigāt par godu Lietuvas simtgadei veidotu skulptūru parku
-  Vienīgā pilnīgi atjaunotā muiža Lietuvā, kas saņēmusi apbalvojumu "Pievilcīgākais kultūras tūrisma objekts Lietuvā" (2017)
-  Lielisks saimniekošanas un tūrisma apvienojuma paraugs





Rokiškų muižas parkas

<i>Adrese</i>	Tyzenhauzu g.5, Rokiškis, Lietuva
<i>GPS</i>	55.965382, 25.600901
<i>Mājaslapa</i>	www.muzejusrokiskyje.lt
<i>Tālrūnis</i>	+370 61544586
<i>Parka platība</i>	28 ha
<i>Parka veidošanās laiks un stils</i>	18.gs beigās Angļu ainavu parks
<i>Vēsturiskie īpašnieki</i>	Tyzenhauzu dzimta (īpašumā no 18. gs. beigām līdz 1880. gadam), Preždiecku dzimta (īpašumā no 1880. līdz 1940. gadam)
<i>Parka pieejamība</i>	Brīvi pieejams
<i>Muižas pieejamība</i>	Pieejams apskates objekts
<i>Tuvākais TIC</i>	Rokiškų Tūrisma un tradicionālo amatu informācijas un koordinācijas centrs +370 45851044 +370 61000610 www.rokiskiotic.lt



Lai klausītos putnu brīvdabas klasisko mūziku, jādodas uz Rokiškų muižas parku, kura diķī saimnieko karalisks melno gulbju pāris. Parks veidots apla formā, lai pēc iespējas spožāk akcentētu muižas varenību, kopts un uzturēts, tas saglabājis sākotnējo plānojumu. Trīs senlaicīgās liepu alejas aizved romantiskā pastaigā. Rokiškų novada muzejs atrodas kādreizējās muižas teritorijā: 16 autentiskās ēkās, vairāk nekā 28 ha plašā parkā ar daudziem diķiem. Muzeja krājumā glabājas ap 70 000 eksponātu. Muižas teritoriju rotā visā Lietuvā pazīstamā tautas meistara Lionģinas Šepka (*Lionģinas Šepka*, 1907–1985) koka tēlniecības darbi. Viņa radītās koka kompozīcijas, skulptūras, bareljefi pārsteidz ar savu oriģinalitāti, neparasto izpildījuma tehniku, īpašo sīzeta traktējumu. Ekspozīcija, kas izvietota septiņās zālēs, sajūsmina ikvienu apmeklētāju. Pēc garākas pastaigas parkā, muzejā piedāvā dažādus veidus, kā interesanti pavadīt laiku, gan izglītojoties, gan iepazīstot vēstures lappuses. Tas ir izcils galamērķis, lai iepazītu reģiona kultūrvēsturi un aplūkotu vērtīgas ekspozīcijas un piedalītos radošās darbnīcās.

3 iemesli, kāpēc apmeklēt:

- Apskatāms karalisks melno gulbju pāris
- Muižā darbojas gandrīz 80 gadus vecs reģionālais muzejs ar vērtīgām kolekcijām
- Muižas un parka ansamblis ir viens no izcilākajiem klasicisma paraugiem Lietuvā



Rokišķu muižas parka plāns



Noskenē un atdzīvini
šo lappusi!

600 overly

- | | | |
|---|--|---|
| 1 Muižas kungu māja | 5 Galvenie vārti | 9 Briežu dārzs |
| 2 Bijusī kalpu māja – izstāžu zāles | 6 Vārtsarga māja | 10 Melno gulbju mitne |
| 3 Bijusī kalpu māja – L. Šepkas kokgriezumu ekspozīcija | 7 Klēts – Ziemassvētku silītes ekspozīcija | 11 Bijusī alus darītava |
| 4 Rokišķu Reģionālā muzeja administrācija | 8 Spēļu laukums | 12 Kalpu ēka |
| | | 13 Bijusī smēde – izglītības nodarbības, darbnīca |





Salu muižas parks

Adrese Parko g., Salos, Rokiškų rajons, Lietuva

GPS 55.810662, 25.370669

Mājaslapa www.rokiskiotic.lt

Tālrunis +370 61000610

Parka platība 7 ha

Parka veidošanās 16. gs.

laiks un stils Nav zināms

Vēsturiskie Sieniauskiju ģimene (īpašumā no 1555. līdz
īpašnieki 1566. gadam), J. Radvils (īpašumā no 1567.
līdz 1589. gadam), M. Konopackis (īpašumā
no 1589. līdz 1631. gadam), K. R. Jaunasis
(īpašumā no 1632. līdz 1661. gadam), Morikoņu
dzimta (īpašumā no 1661. līdz 1855. gadam),
Tīzenhauzu dzimta (īpašumā no 1855. līdz 1880.
gadam), Pšezdziesku dzimta (īpašumā no 1880.
līdz 20.gs. vidum)




Parka pieejamība Brīvi pieejams

Muižas Pieejams apskates objekts
pieejamība

Tuvākais TIC Rokiškų Tūrisma un tradicionālo amatu
informācijas un koordinācijas centrs
+370 45851044, +370 61000610
www.rokiskiotic.lt

Salu muižas parks ir viens no vecākajiem Lietuvā – vietas veidošanās laiks datēts ap 16. gadsimtu, bet muiža, kāda tā redzama mūsdienās, un parks veidots ap 19. gadsimta vidu. Tas glabā daudzus noslēpumus un dabas bagātību – 200 gadus vecas papeles, retas putnu sugas, 4 sikspārņu sugas, kas uzmanīgu vērotāju aicina veidot savu sajūtu kolāžu. Muižas parka ansamblis ir dažādu stilu apvienojumu pērle, kas senākos laikos bijis pazīstams kā lieliska viesību vieta, bet mūsdienās pacietīgi gaida jaunu atdzimšanu.

3 iemesli, kāpēc apmeklēt:

-  Muižas ansamblis atrodas Dviraģu ezera vidū uz salas
-  Izcilu papeļu eksemplāri, no kuriem viens – 1,9 metri diametrā
-  Teritorija bijusi slavena laču mēdišanas vieta





Adomines muižas parks

Adrese A. Vilenišķio g. 3, Adomyne,
Kupišķu rajons, Lietuva

GPS 55.748808, 25.30464

Mājaslapa www.infokupiskis.lt

Tālrūnis +370 61129113

Parka platība 3 ha

**Parka veidošanā
laiks un stils** 19. gs. sākums
Angļu ainavu parks

**Vēsturiskie
īpašnieki** Plāteru dzimta (īpašumā 16. gs.),
Žurausku dzimta (īpašumā

no 17. līdz 19. gs.)

A. Vilenišķis (īpašumā no
1880. līdz 1921. gadam)




Parka pieejamība Brīvi pieejams

**Muižas
pieejamība** Pieejams apskates objekts

Tuvākais TIC Kupišķu rajona Tūrisma un
uzņēmējdarbības centrs
+370 45952505
www.infokupiskis.lt

Adomines muižas parks ir brīnišķīga vieta, kur paslēpties no ikdienas steigas – liepziedu medus smarža reibina pavasarī, koši sārtās rozes ar savu skaistumu apbur vasarā, bet vakaros baudāmi varžu daudzbalssīga kora koncerti. Savukārt rudenī žilbina zelta lapu paklāji, bet ziemā koki ietinas baltās seģenēs, un iestājas rāms klusums. Gadalaiku krāšņums baudāms simtgadīgajā Milestības alejā. Parkā paslēpti arī reto koku sugu dārgumi – Amūras korķa koks, sarkanais ozols, Mandžūrijas riekstu koks un citas sugas. Muižas telpas mūsdienās kalpo gan kā medicīnas pakalpojumu saņemšanas punkts, gan kā vietējais Kultūras centrs, kur pieejamas saistošas izglītības programmas, tematiskas ekskursijas, vietējo labumu degustācijas, senu tradīciju kopēju priekšnesumi.

3 iemesli, kāpēc apmeklēt:

-  Lielisks, atjaunots koka muižas arhitektūras paraugs ar iekoptu parku kultūras pasākumiem
-  Papildināt prasmes un zināšanas radošajās darbnīcās
-  Iespēja nogaršot īpašās Adomines "Pagrabines" smalkmaizītes





Ērberģes muižas parks

Adrese Skolas iela 1, Ērberģe, Mazzalves pagasts,
Neretas novads, Latvija

GPS 56.364667, 25.017328

Mājaslapa www.neretasnovads.lv

Tālrūnis +371 29339832

Parka platība 7,8 ha

*Parka veidošanās
laiks un stils* 19. gs. vidus
Angļu ainavu parks

*Vēsturiskie
īpašnieki* Indriķis Selle (?), Volfu dzimta (īpašumā no
1582. līdz 1686. gadam), Fitinghofu dzimta
(īpašumā no 1686. līdz 1703. gadam),
Taubes dzimta (īpašumā no 1703. līdz 1806.
gadam), Hānu dzimta (īpašumā no 1806. līdz
1920. gadam)




Parka pieejamība Brīvi pieejams

*Muižas
pieejamība* Pieejams apskates objekts.
Nepieciešama iepriekšēja pieteikšanās
(muižas ēkā atrodas skola)

Tuvākais TIP Mazzalves pagasta Tūrisma
informācijas punkts
+371 29339832, +371 26156535
www.neretasnovads.lv

Parka viesiem ir iespēja baudīt Ērberģes dabas un kultūrvēsturiskās bagātības Zilās dāmas pavadībā. Leģendu takā mīt daudz nostāstu par muižas bijušajiem saimniekiem, bet parka koki glabā noslēpumus, kurus var uzzināt tikai ierodoties šeit. Parka lielākā vērtība ir deviņi dižkoki, piemēram, parastā kļava (3,8 metri stumbra diametrā, saukta par Ērberģes kļavu), Eiropas segliņš, parastā liepa. Par parka apmeklējuma muzikālo pavadījumu rūpēsies vietējo siļu, dzeņu un pūču ansamblis, bet brīvdabas degustāciju rudenī aicina nobaudīt lazdas, bārbeles un vilkābeles. Muižas ēkā pēc garākas pastaigas ir iespēja nogaršot īpašo raganisko cienastu.

3 iemesli, kāpēc apmeklēt:

-  Aizraujošo Leģendu taku apmeklēšana
-  Pastaiga Zilās dāmas pavadībā
-  Iespēja nobaudīt īpašu raganisko cienastu





Vīgantes muižas parks

Adrese "Vīgante", Staburaga pagasts,
Jaunjelgavas novads, Latvija

GPS 56.574270, 25.496108

Mājaslapa www.jaunjelgava.lv

Tālrunis +371 29892925

Parka platība 17,6 ha

**Parka veidošanās
laiks un stils** 18. gs.
Angļu ainavu parks

**Vēsturiskie
īpašnieki** Kristofers Hoenastenbergs-Vīgands (?),
Krēgeru dzimta (?), Fridrihs fon Ridigers
(1783-1856), Konstantīns fon Rengartens
(1864-1906), Brinkenu dzimta (?), Vitenu
dzimta (?), Štempelu dzimta (?), Bēru
dzimta (?)




Parka pieejamība Brīvi pieejams


**Muižas
pieejamība** Muižas ēkas tika sagrautas
Pirmā pasaules kara darbības
rezultātā 1917. gadā un vairs
netika atjaunotas

Tuvākais TIP Jaunjelgavas Tūrisma informācijas punkts
+371 29391109, +371 29892925
www.jaunjelgava.lv

Bagātas vēstures un kultūras liecības sevi glabā Vīgantes muižas parks, par kura varenību var nojaust pēc dažādiem nostāstiem un leģendām. Brīnišķīgs ainavu parks Daugavas malā, kas pēc Daugavas uzpludināšanas slēpj sevī piemiņas vietu zudušajam Staburagam – kādreiz augstākajam ūdenskritumam Latvijā. Šeit atrodas arī Latvijas brīvvalsts laika prezidentu stādīti ozoli. Pastaigu takas aizvedīs vienreizējā gadalaiku meditācijā, piedzīvojot gan zilo neaizmirstīšu klājumu un putnu dziesmu melodijas pavasarī, Daugavas anemoņu un liepu ziedēšanu vasarā, dižkoku lapu krāsošanos un riekstu baudīšanu rudenī, kā arī Daugavas rāmo plūdumu ziemā.

3 iemesli, kāpēc apmeklēt:

-  Doties izbraukumā ar kuģīti "Vīgante"
-  Dalīties atmiņās par zudušajām dabas un kultūras vērtībām – Staburaga klinti, Liepavotu, Dziesmu svētku estrādi
-  Apskatīt 41 eksotisku koku sugu – sveķu lazdas, ziemas ozols, riekstkoks un citas





Skrīveru dendroloģiskais parks

<i>Adrese</i>	Skrīveru dendroloģiskais parks, Daugavpils – Rīga šoseja, Latvija
<i>GPS</i>	56.617106, 25.057759
<i>Mājaslapa</i>	www.skriveri.lv
<i>Tālrunis</i>	+371 28633643
<i>Parka platība</i>	16,9 ha
<i>Parka veidošanās laiks un stils</i>	19. gs. beigas Angļu ainavu parks
<i>Vēsturiskie īpašnieki</i>	Augusts fon Siverss (1825–1876) Fridrihs Maksimilians Oskars fon Siverss (1857–1919)
<i>Parka pieejamība</i>	Brīvi pieejams
<i>Muižas pieejamība</i>	Muižas ēka nav saglabājusies. Pirmā pasaules kara laikā pils tika pilnībā nopostīta un nav atjaunota
<i>Tuvākais TIP</i>	Skrīveru Tūrisma informācijas punkts +371 25661983 www.visit.skriveri.lv



Lieliskas dabas degustācijas – riekstus, bārbeles un mežabeles augļus – rudenī piedāvā Skrīveru dendroloģiskais parks, kam ir bagāta vēsture, bet no kādreizējā spožuma saglabājies vērtīgs parks ar 380 neparastiem sugu eksemplāriem, kas izvietoti 19 svešzemju floras apgabalos. Brīnumi ir katrā gadalaikā – pavasarī zied vizbulītes – zilās, dzeltenās, rozā un baltas, bet virs tām kā garas matu cirtas vijas kāriju lapotnes. Vasarā apmeklētājus reibina daudzveidīgā liepu ziedu smarža, pterokārija vienmēr pārsteidz ar garajām spurdzēm un kokveida lazda ar lāču ķepiņām. Rudenī, kad krīt lapas, japāņu katsura apbur ar brīnišķīgi saldu konfekšu smaržu, snuķaugļu lazda ar rieksta interesanto formu, bet ūsainā avene nav atstājusi vienaldzīgu nevienu. Pašā kailsalā – novembra vidū – uzreiz Virdžīnijas burvjulazda.

3 iemesli, kāpēc apmeklēt:

- Atrast un apskatīt 30 pasaulē reti sastopamas koku sugas
- Vērot gadalaiku pāreju Daugavas ainavā no divām 17 metrus augstām parka terasēm
- Iepazīt interesantus risinājumus parka apsaimniekošanā



Šī brošūra ir sagatavota Interreg V-A Latvijas – Lietuvas pārrobežu sadarbības programmas 2014-2020 projekta LLI-313 "Aizraujošais ceļojums muižu parkos četros gadalaikos"/ "4SeasonsParks" ietvaros, kura mērķis ir veicināt kultūrvēstures objektu ilgtspēju, palielināt to pievilcību apmeklētājiem. Projekta kopējās izmaksas: 692 246,76 EUR (t.sk. ERAF finansējums: 588 409,75 EUR). Šī brošūra ir sagatavota ar Eiropas Savienības finansiālo atbalstu. Par šīs brošūras saturu pilnībā atbild Zemgales plānošanas reģions, un tas nekādos apstākļos nav uzskatāms par Eiropas Savienības oficiālo nostāju.

Izdevējs: Zemgales plānošanas reģions, www.zemgale.lv, 2019.

Pateicamies par sadarbību projekta partneriem: Rokišķu Reģionālajam muzejam, Jelgavas novada pašvaldībai, Kokneses novada domei, Pakrojas rajona pašvaldībai, objektu īpašniekiem un Zemgales un Ziemeļlietuvas tūrisma informācijas sniedzējiem, kas piedalījušies izdevuma tapšanā.

Izdevumā izmantotas fotogrāfijas no Latvijas un Lietuvas Tūrisma informācijas sniedzēju, objektu īpašnieku, G. Timermaņa un Zemgales plānošanas reģiona arhīviem.

Dizains, makets: Anda Nordena

ISBN 978-9934-8887-1-7



Interreg
Latvija-Lietuva

Eiropas Reģionālās attīstības fonds



EIROPAS SAVIENĪBA

